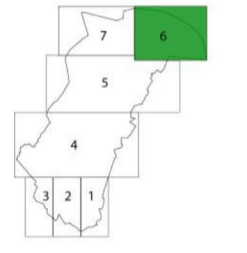


# PLAN LOCAL D'URBANISME








## PIECE N°5.2.6 : PLAN NORD-EST 1/5000<sup>EME</sup>



### APPROBATION

VU POUR ETRE ANNEXE A LA DELIBERATION DU : 21 FEVRIER 2019

### Légende

-  Limite de zone
-  Espace boisé classé au titre de l'article L.113.1
-  Lisières des massifs boisés de plus de 100 hectares
-  Secteur protégé en raison de la richesse du sol et du sous-sol au titre de l'article R.151-34 2°
-  Secteur de taille et de capacité d'accueil limitées

